

1.618.790
Muestras tomadas RT-PCR



478.615
Casos confirmados con pruebas PCR



1.086.045
Total casos descartados



443.880
*Pacientes recuperados

Muestras tomadas: Acumulado de las muestras tomadas para prueba RT-PCR en los laboratorios autorizados en Ecuador. Cabe indicar que puede existir más de una muestra por persona durante el proceso diagnóstico.

Los pacientes recuperados son aquellos que han sido ingresados al sistema de vigilancia con al menos una prueba RT-PCR positivo, han pasado al menos 29 días desde la fecha de inicio de síntomas y están vivos. Este indicador se mostrará acumulado semanalmente cada domingo.

***93,24%** pacientes recuperados respecto a confirmados PCR



***Detalle de fallecidos**

Año	Confirmados	Probables	Total
2020	15.490	8.303	23.793
2021	5.917	1.042	6.959
Total	21.407	9.345	30.752

Fallecidos: Corresponden a los fallecidos confirmados por prueba RT-PCR positiva + fallecidos probables (sin resultado de prueba RT-PCR).

***Cifras provisionales** (corresponden a los datos o indicadores que se generan con información de las defunciones generales ocurridas, y que están sujetos a ajustes por registros posteriores):

2020: fuente INEC. Los datos corresponden a fallecidos en establecimientos: del MSP, RPC, RPIS, casas y otros.

2021: fuente Sistema de Vigilancia Epidemiológica del MSP. Estas cifras están siendo actualizadas en conjunto MSP, INEC, Registro Civil.

Ocupación de camas por pacientes COVID-19

Camas para hospitalización

Camas asignadas: **2.643**

% de Ocupación: **46%**

Camas para cuidados intermedios

Camas asignadas: **160**

% de Ocupación: **62%**

Camas para UCI

Camas asignadas: **766**

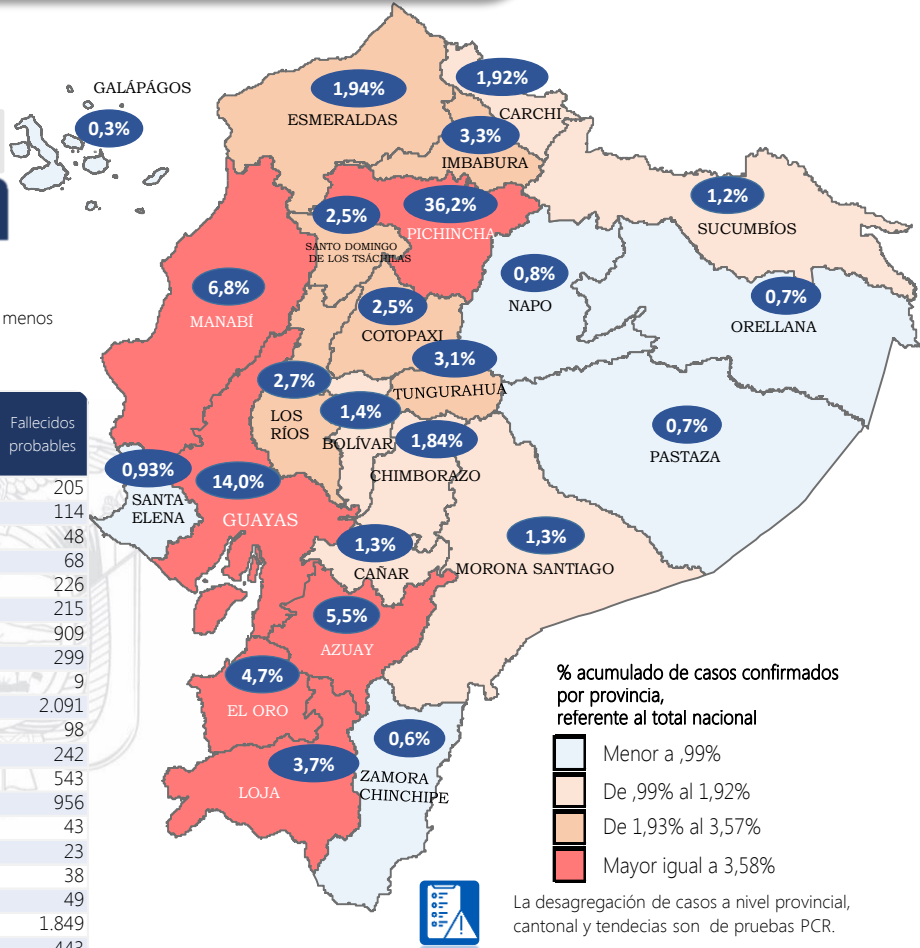
% de Ocupación: **79%**

Ocupación de camas: estos indicadores miden el número de camas que están ocupadas, de las asignadas para pacientes COVID-19 del Sistema Nacional de Salud.

MSP: Ministerio de Salud Pública
RPC: Red Privada Complementaria
RPIS: Red Pública Integral de Salud (IESS-FF-AA- PP.NN)

Provincia	Confirmados por RT-PCR	Fallecidos confirmados	Fallecidos probables
Azuay	26.262	1.090	205
Bolívar	6.826	152	114
Carchi	9.183	292	48
Cañar	6.223	256	68
Chimborazo	8.830	693	226
Cotopaxi	11.773	670	215
El Oro	22.382	1.324	909
Esmeraldas	9.269	465	299
Galápagos	1.472	11	9
Guayas	67.229	3.901	2.091
Imbabura	15.928	637	98
Loja	17.559	683	242
Los Ríos	12.850	696	543
Manabí	32.585	2.816	956
Morona Santiago	6.398	118	43
Napo	3.750	113	23
Orellana	3.569	110	38
Pastaza	3.457	115	49
Pichincha	173.203	4.888	1.849
Santa Elena	4.440	376	443
Sto. Domingo Tsáchilas	11.867	783	287
Sucumbios	5.627	220	100
Tungurahua	14.964	872	455
Zamora Chinchipe	2.969	126	35
Total	478.615	21.407	9.345

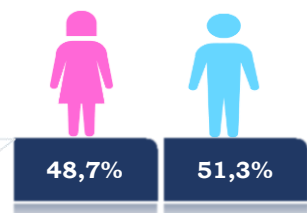
A fin de facilitar la lectura del indicador "casos fallecidos" y proporcionar la información desagregada por provincias se desglosa el número de fallecidos con Covid-19 confirmados y los fallecidos probables con Covid-19.

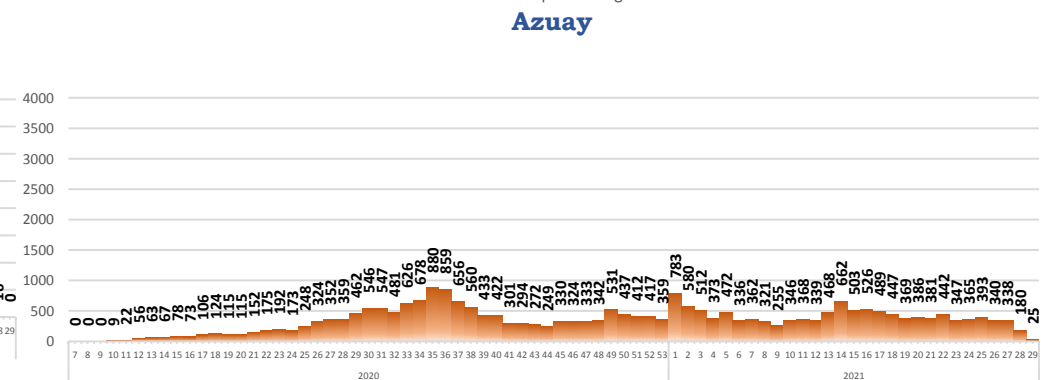
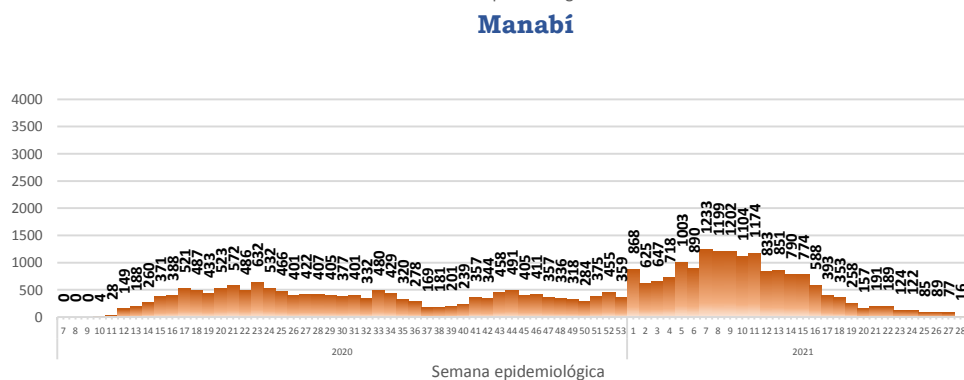
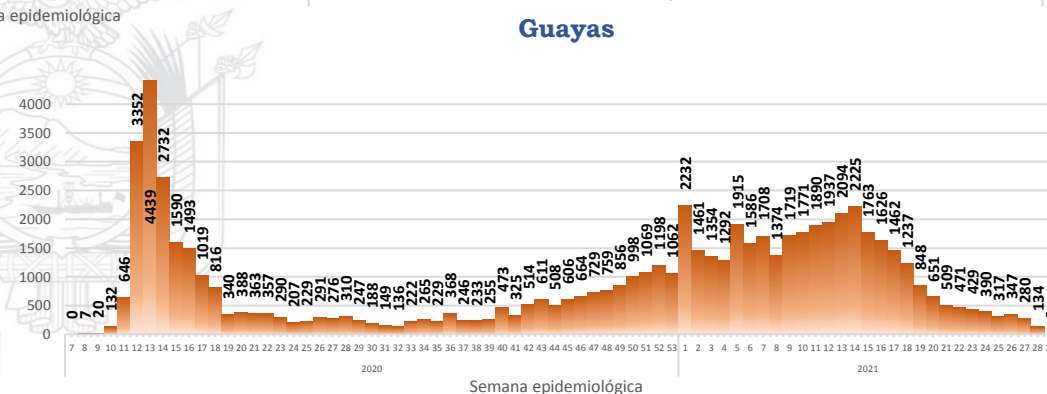
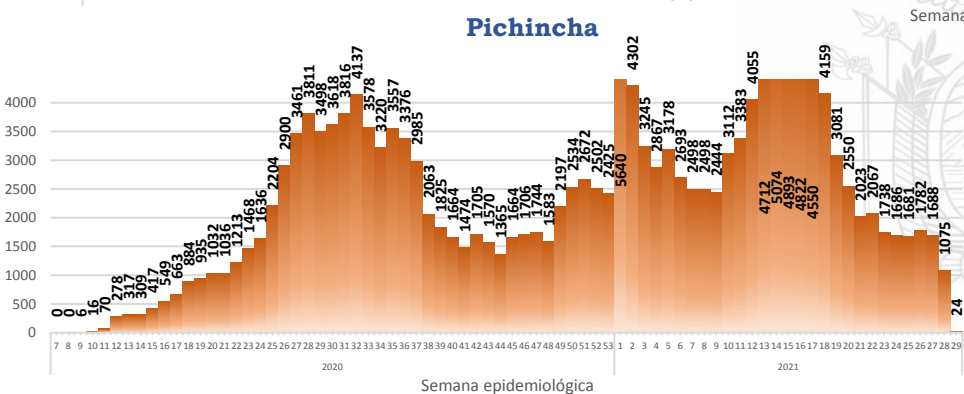
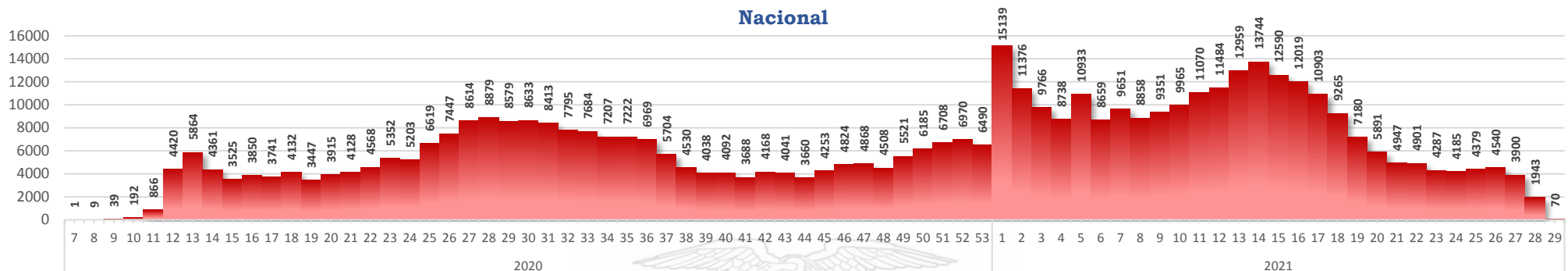



Casos confirmados por grupo etario




Casos confirmados por sexo





Curva epidémica casos confirmados Covid-19 nos permite conocer la evolución de los casos confirmados con COVID-19 a lo largo de la pandemia, agrupados por semana epidemiológica, tomando en cuenta la fecha de inicio de síntomas.
 Semana epidemiológica: Es un periodo de tiempo adoptado a nivel internacional; inicia en domingo y termina en sábado y nos permite analizar la evolución de las enfermedades o eventos, sujetos a vigilancia epidemiológica.



Región Costa

Provincia/Cantón	Confirmado
El Oro	22382
Arenillas	773
Atahualpa	384
Balsas	278
Chilla	31
El Guabo	696
Huaquillas	1031
Las Lajas	92
Machala	11086
Marcabellí	185
Pasaje	1752
Piñas	1422
Portovelo	958
Santa Rosa	2509
Zaruma	1185
Esmeraldas	9269
Atacames	702
Eloy Alfaro	409
Esmeraldas	5274
Muisne	226
Quinindé	1970
Rioverde	382
San Lorenzo	306
Guayas	67229
Alfredo Baquerizo Moreno	178
Balao	331
Balzar	747
Colimes	251
Cnel. Marcelino Maridueña	100
Daule	2037
Duran	3647
El Triunfo	822
Empalme	1211
Gral. Antonio Elizalde	526
Guayaquil	46097
Isidro Ayora	132
Lomas De Sargentillo	154
Milagro	3623
Naranjal	1436
Naranjito	481
Nobol	116
Palestina	141
Pedro Carbo	918
Playas	564
Salitre	800
Samborondón	1995
San Jacinto De Yaguachi	583
Santa Lucía	163
Simón Bolívar	176
Los Ríos	12850
Baba	350
Babahoyo	3869
Buena Fe	810
Mocache	152
Montalvo	511
Palenque	392
Puebloviejo	364
Quevedo	2606
Quinsaloma	355
Urdaneta	525
Valencia	549
Ventanas	1369
Vinces	998

Manabí	32585
24 De Mayo	890
Bolivar	766
Chone	3402
El Carmen	1052
Flavio Alfaro	429
Jama	203
Jaramijó	220
Jipijapa	1721
Junin	476
Manta	4320
Montecristi	787
Olmedo	437
Paján	545
Pedernales	596
Pichincha	546
Portoviejo	10793
Puerto López	469
Rocafuerte	1435
San Vicente	359
Santa Ana	1089
Sucre	1364
Tosagua	686
Santa Elena	4440
La Libertad	1480
Salinas	1055
Santa Elena	1905
S. Dom. De Los Tsáchilas	11867
La Concordia	1310
Santo Domingo	10557
Total general	160622

Región Sierra

Provincia/Cantón	Confirmado
Azuay	26262
Camilo Ponce Enriquez	532
Chordeleg	201
Cuenca	20126
El Pan	150
Girón	352
Guachapala	265
Gualaceo	1113
Nabón	178
Oña	47
Paute	1254
Pucara	137
San Fernando	108
Santa Isabel	938
Sevilla De Oro	424
Sigsig	437
Bolívar	6826
Caluma	909
Chillanes	500
Chimbo	458
Echeandía	938
Guaranda	2752
Las Naves	416
San Miguel	853

Cañar	6223
Azogues	3108
Biblián	402
Cañar	1152
Déleg	97
El Tambo	333
La Troncal	1076
Suscal	55
Carchi	9183
Bolívar	676
Espejo	762
Mira	755
Montufar	1559
San Pedro De Huaca	561
Tulcan	4870
Chimborazo	8830
Alausi	636
Chambo	154
Chunchi	253
Colta	327
Cumandá	360
Guamote	184
Guano	589
Pallatanga	169
Penipe	141
Riobamba	6017
Cotopaxi	11773
La Mana	580
Latacunga	5283
Pangua	339
Pujilí	1358
Salcedo	3000
Saquisilí	773
Sigchos	440
Imbabura	15928
Antonio Ante	1736
Cotacachi	1674
Ibarra	8416
Otavalo	3112
Pimampiro	420
San Miguel De Urququí	570
Loja	17559
Calvas	681
Catamayo	725
Célica	291
Chaguarpamba	80
Espíndola	312
Gonzanama	214
Loja	11814
Macara	1079
Olmedo	55
Paltas	854
Pindal	162
Puyango	206
Quilanga	135
Saraguro	625
Sozoranga	103
Zapotillo	223
Pichincha	173203
Cayambe	1733
Mejía	3812
Pedro Moncayo	439
Pedro Vicente Maldonado	389
Puerto Quito	421
Quito	160067
Rumiñahui	5711
San Miguel De Los Bancos	631

Tungurahua	14964
Ambato	11003
Baños De Agua Santa	1343
Cevallos	133
Mocha	82
Patate	326
Quero	202
San Pedro De Pelileo	1308
Santiago De Pillaro	444
Tisaleo	123
Total General	290751

Región Amazónica

Provincia/Cantón	Confirmado
Morona Santiago	6398
Gualaquiza	970
Huamboya	109
Limón Indanza	384
Logroño	171
Morona	2687
Pablo Sexto	83
Palora	446
San Juan Bosco	111
Santiago	320
Sucúa	811
Taisha	225
Tiwintza	81
Napo	3750
Archidona	464
Carlos Julio Arosemena Tola	62
El Chaco	502
Quijos	416
Tena	2306
Orellana	3569
Aguarico	488
La Joya De Los Sachas	627
Loreto	131
Orellana	2323
Pastaza	3457
Arajuno	137
Mera	794
Pastaza	2381
Santa Clara	145
Sucumbíos	5627
Cascales	265
Cuyabeno	285
Gonzalo Pizarro	304
Lago Agrio	3052
Putumayo	261
Shushufindi	1295
Sucumbíos	165
Zamora Chinchipe	2969
Centinela Del Cóndor	213
Chinchipe	428
El Pangui	290
Nangaritza	73
Palanda	146
Paquisha	106
Yacuambi	105
Yantzaza	696
Zamora	912
Total General	25770

Región Insular

Provincia/Cantón	Confirmado
Galápagos	1472
Isabela	347
San Cristóbal	304
Santa Cruz	821
Total general	1472